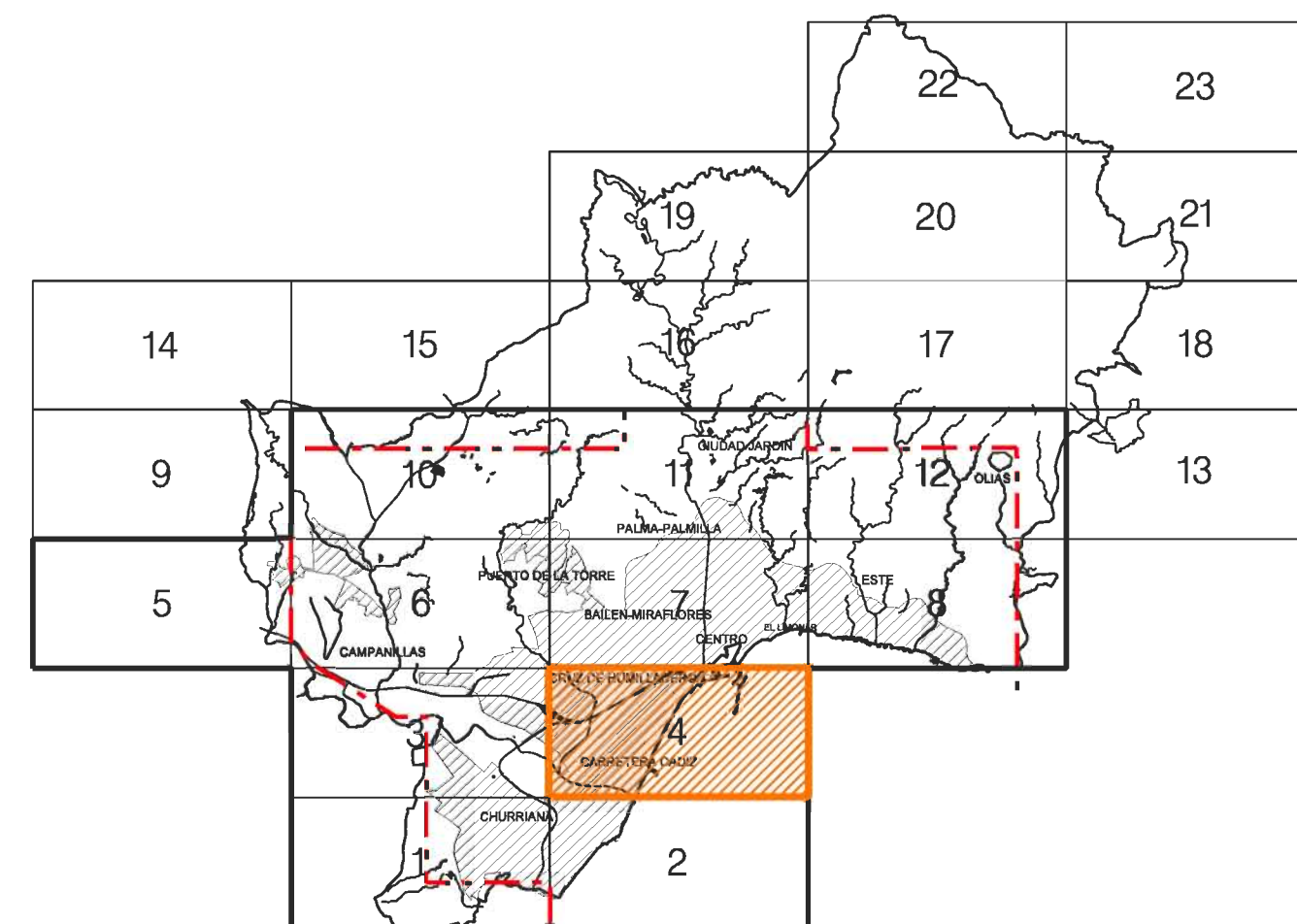



RESIDENCIAL	
Unifamiliar extensivo	[Color swatch]
Unifamiliar intensivo	[Color swatch]
Plurifamiliar extensivo	[Color swatch]
Plurifamiliar centro/ensanche	[Color swatch]
Plurifamiliar intensivo	[Color swatch]
INDUSTRIAL	
Pesado	[Color swatch]
Escaparate-almacenaje-comercial	[Color swatch]
TERCIARIO	
Comercial / Hotelero	[Color swatch]
Hotelero	[Color swatch]
Estación de Servicio	[Color swatch]
Administrativo y servicios públicos	[Color swatch]

EQUIPAMIENTOS	
Educativo	[Color swatch]
Sanitario	[Color swatch]
Cultural-Religiosa	[Color swatch]
Social-Asistencial	[Color swatch]
Deportivo	[Color swatch]
Cementerio	[Color swatch]
Previsto o sin uso asignado	[Color swatch]
ESPACIOS LIBRES	
Espacio libre	[Color swatch]
Parque urbano	[Color swatch]
Couce de orroyo	[Color swatch]



CARTOGRAFIA JUNTA DE ANDALUCIA AÑO 2000 | CARTOGRAFIA MUNICIPAL AÑO 2.004 | GRAFICO DISTRIBUCION DE HOJAS




EXCMO. AYUNTAMIENTO DE MALAGA

avance PGOU
Junio 2005

I.3 MEDIO URBANO

I.3.2 Usos del suelo y la edificación hoja 4/12
e:1/10.000



servicio municipal de urbanismo, obras e infraestructuras